



PLANO CALLEJERO Y TURÍSTICO PAMPLONA Y VITORIA-GASTEIZ

Sua Edizioak. Sua Edizioak. Bilbao, 2008. 6 €.


Para los viajeros más urbanitas, dentro de la colección de planos callejeros y turísticos de la editorial Sua, están los dedicados a las capitales de Álava y Navarra, a escala 1:9.000 y 1:10.000, respectivamente. En ellos se indican los principales lugares de interés, además de los servicios públicos –aparcamientos, estaciones de autobuses o centros de salud–. Mientras en la parte de atrás incluyen también mapas de carreteras de Álava y Navarra.



GPS: APLICACIONES PRÁCTICAS

Carlos Puch. Desnivel ediciones. Madrid, 2008. 15,50 €.

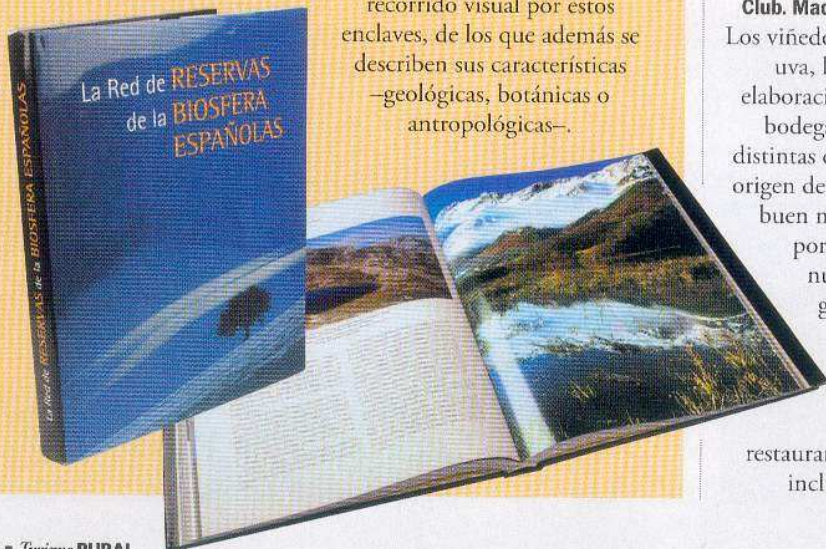
Es la tercera edición –ampliada, revisada y actualizada– de uno de los Manuales Grandes Espacios, con el que se quiere que senderistas, aficionados a la bicicleta de montaña, conductores... saquen el mayor partido a su GPS. Para ello, se ofrecen ejemplos prácticos de aplicación en situaciones reales y lugares concretos, con los que se descubre cómo, con ayuda de un mapa y ordenador, es posible multiplicar las capacidades de los GPS en grandes viajes, rutas en bici, marchas por la montaña, etcétera.



LA RED DE RESERVAS DE LA BIOSFERA ESPAÑOLAS

Varios autores. Lunwerg Editores. Barcelona, 2006. 69,50 €.

Obra de gran formato en la que se muestran los más de treinta espacios naturales españoles declarados Reservas de la Biosfera por la UNESCO, como la Sierra de Grazalema –entre Cádiz y Málaga–, el asturiano bosque de Muniellos, la isla de La Palma y los Ancares leoneses. Prologado por Joaquín Araújo es un recorrido visual por estos enclaves, de los que además se describen sus características –geológicas, botánicas o antropológicas–.




100 CIUDADES DEL MUNDO

Viaje a través de las mayores metrópolis y las ciudades más bellas del planeta

Falko Brenner. Parragón. China, 2008. 15,95 €.

De Argel a Wellington –en Oceanía–, pasando por Estambul, Pekín, Ámsterdam, Roma, Barcelona, La Habana o Nueva York, esta visual obra –distribuida en exclusiva por ASPAN– es un viaje por las mayores metrópolis del mundo. Cien urbes de las que, continente por continente, se hace una introducción a su historia, forma de vida, visitas imprescindibles, paisajes... Todo ello ilustrado con bellas fotografías a color y acompañado de datos de interés de los destinos.



ARQUITECTURA TRADICIONAL EN LA COMUNIDAD DE MADRID

Llegar a tiempo...


Maite Rodríguez Ariza. Ediciones La Librería. Madrid, 2008. 17,50 €.

A pesar del desarrollo urbanístico que se está viviendo en los últimos años en la Comunidad de Madrid, sus pueblos aún conservan antiguas edificaciones que forman parte de la historia y la tradición. Para intentar que no se pierdan se ha creado este libro que, a través de rutas por estas localidades, hace una foto fija de la situación actual, con la esperanza de que la vertiginosa evolución no lleve a su desaparición.

GUÍA DEL TURISMO DEL VINO EN ESPAÑA

Varios autores. Anaya Touring Club. Madrid, 2008. 24,90 €.

Los viñedos, las variedades de uva, los métodos de elaboración del vino en las bodegas adscritas a las distintas denominaciones de origen de nuestro país son un buen motivo para viajar. Y por eso ya ha salido la nueva edición de esta guía enoturística en la



que se recorren todas las comunidades autónomas, a través de sus pueblos de tradición vitivinícola. Se acompaña de mapas actualizados e información práctica sobre alojamientos y restaurantes, bodegas y tiendas especializadas en el vino. También se incluye la pequeña guía de Turismo del Vino en Portugal.