

Han colaborado <i>In collaboration with</i>	8	Sector Frontal	27
El autor <i>The author</i>	8	La Cantera	28
Presentación <i>Presentation</i>	9	Salto de la Cabra	29
Antes de utilizar la guía <i>User notes</i>	10	Alcandoras	31
Jaén		Sevilla	
Castillo de Santa Catalina	12	Morón	34
Pared sur	13	Sector Casilla	34
Sector Petete	13	Sector Jartible	35
Sector Vanadium	13	Sector 35	35
Sector Insurrección	14	Algámitas	36
Sector Los Quintos	14	Sector Osario	37
Sector Chaparrón	15	Sector Bordillo	37
Sector El Diente	15	Sector Principal	37
Cara norte	16	Estepa	38
El Canjorro	17	Sector Raja Gilena	38
Sector La Tarde	18	Sector Bloque	39
Sector Hiedra	18	Sector Tajo Montero	39
Sector Pingüino Salvaje	19	Cerro del Hierro	40
Sector Apaga y Vámonos	19	Sector Las Marujas	41
Sector Eufrasio	20	Sector Hiponeja y Hollywood	41
Sector Sensei	20	Sector Caja Fuerte	42
Sector Amor Brujo	21	Sector Placa de la Mora	42
Sector Despiste	21	Sector Las Argollas	43
Sector Torreón	22	Sector Callejón de la Fantasía	43
Sector Cueva Vivac	22	Sector Fontainebleau	44
Sector Regreso	23	Sector Jardín del Tato	44
Recuchillo	24	Sector Callejón del Mono	45
Sector Olliver	25	Sector Callejón del Mono (Aguja)	45
Sector La Cueva	25	Sector El Dictador	46
Sector La Curvilla	25	Sector La Ballena y Ácrata	46
Sector Cortijo	26	Sector Comando Mendeku	48
Sector 007	26	Sector Campanita	48

Índice

Sector Callejón de la Cigüeña	48	Sector Solana	71
Sector Espitómetro	49	Sector Canteras	71
Córdoba		Sector El Nicho	72
Peñón del Águila	52	Sector Los Mellizos	72
Bélmez	53	Sector La Placa	73
Zona del Castillo	53	Sector El Hombre de Mentira	73
Sector Sol y Sombra	53	Sector Cueva	73
Sector Sol	54	Sector Rocío	74
Sector Sombra	54	Sector El Aguillilla	74
Zona de Cueva Fosforita	55	Sector Piedra Tumbada	74
Sector Sombra	56	Sector Mis Nietos	75
Sector Sol	56	Sector Uhi, Uhi	75
Espiel	57	Sector Al Kaeda	76
Sector El Chino	58	Sector Dablam	76
Sector Espigón Izquierdo	58	Sector Gran Pizarrín	77
Sector Pico del Águila	58	Sector Pequeño Pizarrín	77
Sector La "V"	59	Naranjito. Peña Cabrera	78
Sector Espigón Derecho (1)	60	Sector Zoológico	79
Sector Espigón Derecho (2)	60	Sector Diedro	79
Sector La Cueva	61	Sector Mis Narices o INEF	80
Sector La Corona	61	Sector Bosque	80
Sector Huesitos	62	Sector Puerta	80
Sector El Cipotín	62	Sector Castillo	81
Sector Bloque del Cipote	62	Los Cahorros	82
Sector Tocho de la Abuela	63	Sector Casilla	83
Sector El Escondite	63	Sector Eras	84
Sector Les Plaquas	64	Sector Avispero	85
Sector Pared de la Luna	64	Sector Erótico	86
Sector Putronato	64	Sector Hepático	87
Sector Aguja de Maruja	64	Sector Seven Up-Morcilla	87
Sector Pared de Estrella	65	Sector Diabólico	88
Sector Pared de las Cabras	65	Sector Paso Clave	89
Sector Pradera de Estrella	65	Sector Palomas 2	89
Sector Grado	66	Sector Palomas 1	90
Sector Tocholandia	66	Sector Placa de Om	91
Sector Tocho de 8	67	Sector Araña	92
Sector Sierra	67	Sector Tacos	92
		Sector Faraón	93
		Sector Palo	94
Granada		Los Caracolillos	95
Alfacar	70	Sector 2	96
Sector La Moneda	71	Sector 1	96

Capileria	97	Sector Peñón de las Cinco (cara oeste)	123
Sector Tajo del Aldeide	98	Sector Peñón de las Cinco (cara sur y este)	124
Sector Tajo Colorao	98	Sector Tajo del Diedro	125
Sector Tajo del Gavilán	99	Sector Tajo de la Estación o Llorón	126
Sector Tajo del Diedro	99		
Lagos	100	Málaga	
Sector Carretera	101	Comares	129
Sector Cueva Sala	101	Sector Principal	130
Sector Maílla Hornos	102	Sector Bolo	130
Sector Sanitex	102	Torcal de Antequera	131
Sector Cueva Negra	103	Sector La Cantera	132
Los Vados	104	Sector El Fraile	133
Tajos de la Canal	104	Sector La Carretera	135
Sector La Carretera	105	Sector Las Ratas	135
Sector Minotauro	106	Zona Principal	136
Sector La Cueva	106	Sector Callejón Siete Vías	136
Sector Límbico	107	Sector Siete Vías	138
Sector Berríos	107	Sector Bordillos	140
Sector Albatros-La Canal	108	Sector Corral (bloques A, B)	141
Sector Placas Negras	109	Sector Corral (bloques C, D, E)	142
Tajos de la Virgen	110	Sector La Bodega	143
Sector Tajos de la Virgen	110	Archidona	146
Sector El Río	111	Sector Cueva Chica	147
Motril	112	Sector La Cueva	148
Sector Estraplomos	113	Sector Placas de Fuera	149
Sector E.T.	113	Sector La Hoya	150
Sector Tajo del Espejo	114	Villanueva de Cauche-Yugoslavia	152
Sector Magdalena	114	Sector de Arriba	152
Loja	115	Sector El Puente de Roca	152
Paredes de las Zorreras	116	Sector Pared Roja	153
Zorreras Altas	116	Valle de Abdalajis	154
Sector Eléctrico	116	Zona Nacimiento	155
Sector Quebrados	117	Sector El Escalón	155
Sector El Cuenco	117	Sector Fisuras y Diagonal	156
Sector Central	118	Sector Central	157
Zorreras Bajas	119	Pico La Bandera	158
Sector Colorín colorado	119	Zona Norte	159
Sector Karadura	120	Sector Higuera	159
Sector Unzungu	120	Sector Los Lavaderos	160
Sector Central o Asombrao	121	Sector El Dado y La Huerta	160
Charco negro	122	Sector La Cantera	161
Paredes del Hacho	123	El Chorro	162

Índice

Zona de las Encantadas	164	Sector Escalera Árabe Sombra	212
Sector Las Encantadas	164	Sector Serena	212
Frontales Bajas	165	Sector Escalera Suiza	213
Sector Esperanza	165	Sector Caliza	214
Sector Los Albercones	166	Desplomilandia	215
Sector Safari	167	Sector Suizo	216
Sector La Cañada	167	Sector Metecaña	217
Sector Castrojo	168	Sector Triángulo	219
Frontales Medias	168	Sector El Cable y Como la Vida Misma	220
Sector El Circo Suizo	169	Sector Acebuche	222
Sector Amptrax	170	Sector Buena Sombra	222
Sector Momia	171	Sector La Boda	224
Frontales Altas	172	Sector Gusano	225
Sector Bóveda Poema Roca	172	Pozo de la Mona	226
Sector Solarium	174	Sector Pozo de la Mona	226
Sector Austria	175	Las Cuevecillas. Sierra Ortegar	228
Sector Sin Futuro	176	Sector La Cuevecilla	228
Sector Olimpo	177	Sector Pared de los Grajos	229
Zona del Primer Cañón	178	Turón	230
Sector Placas de los Venenos	178	Tajo Bermejo	231
Sector Pasarela de los Venenos (1)	178	Sector La Higuera	231
Sector Pasarela de los Venenos (2)	180	Sector El Abjero	231
Sector África	182	Sector Salto del Loco	232
Sector Jauja	184	Pasaje Chinitas	233
Sector Verdonia	186	Tajos de la Laja	233
Sector El Recodo	188	Sector Oeste	233
Sector Tres Techos	190	Sector Los Kavernícolas	234
Sector Incógnita	192	Placas de la Laja	234
Sector Los Cotos	193	Tres Tiros	235
Sector El Polvorín	196	Omar Ben Hassun	235
Sector Cerro Cristo-La Playa	197	Monte de Venus	235
Zona del Makinódromo	198	Benaoján	236
Sector El Invento	198	Sector Cueva del Zuque y Cabrerizas	237
Sector Los Bloques	199	Sector Las Banderas	238
Sector Makinódromo	200	Sector Cuevas de Pepe	238
Sector Los Tigres	202	Sector Bóveda	239
Zona del Segundo Cañón	203	Sector Norte	239
Sector Petit Desfiladero	204	Sector La Carretera	240
Sector La Acequia-Brasil	205	Benahavís	241
Sector La Pasarela	206	Sector Placas Rojas	242
Las Bañeras	208	Sector Charco	242
Zona de Escalera Árabe	210	Sector Placas Negras	243
Sector Escalera Árabe	210	Sector Búho	243

Sector La Cueva	243
Mijas	245
Sector La Curva	245
Sector Los Burros	246
Sector La Raja (pared izquierda)	246
Sector La Raja (pared derecha)	247
Sector El Callejón	247
San Antón	248
Sector La Cueva	248
Sector Conglomerado	248
Cádiz	
San Bartolo	250
Zona de Arriba	250
Sector Los Cernícalos	251
Sector El Cancho	251
Sector La Habitación:	252
Pared de Dandy	252
Pared de Sol	252
Sector Los Alcornoces	253
Sector Mariano	253
Sector Vudu	254
Sector Los Buitres	255
Sector Armónica	256
Sector Jardín Erótico	256
Sector Los Bloques	257
Tajo del Búho o Canuto del Arca	257
Sector Los Bordillos	258
Sector Arapiles	259
Sector Mosaico	260
Sector El Panal	261
Bloque Isla del Tesoro	261

Benaocaz	262
La Veredilla	263
Sector La Placa	264
Sector El Pasillo	265
Sector Bloquecillos	266
Sector La Pedrera	266
Diaclasa	267
Aguas Nuevas	268
Grazalema	269
Tajos Colorados y Peña Loja	270
Sector Placas del Cortijo	271
Sector La Bóveda	272
Sector El Corral	273
Sector Bordillos de la Virgen	274
Sector La Campana	275
Sector Tajos de la Piscina	275
Sector Bailando	276
Bloques de la Tortuga	278
Aguja de las Palomas	279
La Muela	280

Almería

Cacín	284
Sector Sobre el Vivac	285
Sector Tajo de la Mota	288
Sector Erótico o Los Pinos	290
Río Aguas	291
Leyenda iconos	295

Presentación / Presentation

Andalucía es uno de los motores de la escalada de nuestro país, por territorio escalable y por su buena climatología. Es una zona de escalada en continua expansión, y por ello plantearse una guía hace unos años era poco menos que imposible; un dato: en sólo cinco años el número de vías en toda la Comunidad se ha visto incrementado en un treinta por ciento, dejando obsoleta cualquier información existente, y desde que decidí ponerme a la tarea de recopilar datos para este ambicioso proyecto de guía, hace dos años, las nuevas rutas me hacían una y otra vez retocar los croquis. Un día hubo que poner fin a añadir más información y decidirse a sacar al monte lo que tienes en tus manos. Nunca, y así lo espero como escalador, podrá existir una guía perfecta de esta Andalucía en movimiento. Siempre habrá un nuevo sector que añadir, otro nombre u otra línea de chapas que te despiste en el dibujo o un proyecto que probar y del que nadie sabe nada.


El día que comencé a ordenar todo el material que ha dado forma a este trabajo, abrí una libreta en la que apunte todas las llamadas de teléfono que me han servido para recabar, confirmar y contrastar toda la información. Su número se acerca al medio millar. El esfuerzo ha sido grande y a pesar de ello, mucho material se ha quedado fuera, por espacio, por expreso deseo de los locales o a sabiendas que en unos años, ojalá, podamos tener una edición con más puntos en el mapa de la escalada. Mientras tanto, conoce, disfruta y escala.


Andalusia is a top rock climbing venue in Spain, due to the amount of good climbing territory and good weather. The idea of writing a guidebook a few years ago would have been virtually impossible as rock climbing in the region has been growing steadily; for example, in just five years there has been a thirty per cent rise in the number of routes in Andalusia, so any information was quickly outdated any other information. Since I decided, two years ago, to collect data in order to write this ambitious guidebook I have repeatedly had to update it all due to the number of new routes. Nevertheless the line had to be drawn somewhere so this guide could come to fruition. Fortunately there will never be a perfect guidebook on this ever-changing Andalusia. There will always be a new sector to add, another name or bolted route to add to the confusion or another unknown route to try out.


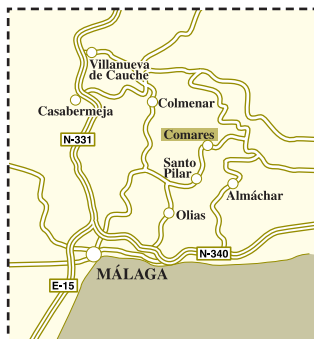
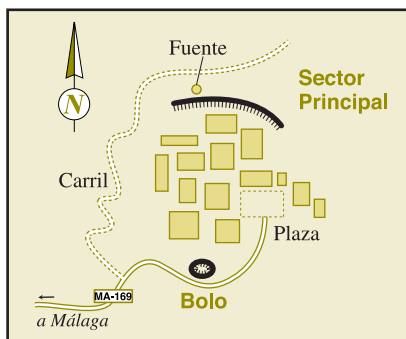
The day I started to organise all the material I had collected I opened my notebook, where I had jotted down all the phone calls needed to check and double-check all the information, and there were around five hundred. It has been a lot of hard work and much had to be left out due to either lack of space or the express desire of the centres, or in the knowledge that in a few years, hopefully, we would update it with new points on the map. In the meantime discover, enjoy and climb.

Comares



 Se puede acampar o vivaquear a pie de vía.
You can camp or bivouac at the foot of the crag.

 Fuente en el carril de acceso, junto a las paredes.
There is a drinking fountain on the access road, next to the crags.

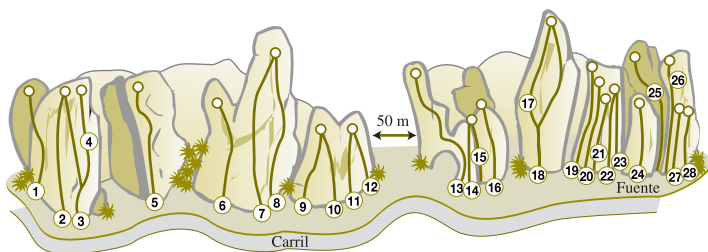


Bernabé Fernández en *Gloglo*, 6c+.
Sector Principal de Comares.

Sector Principal



1. Atalaya	?	15. Bagaje siniestro	8a
2. Días de lluvia	8?	16. Vendetta al tendón	8a+
3. Todo por Venturi	7a+	17. Tapas y carga	6c+
4. Acroteras	7a	18. Butaque	7b
5. Gargolas	7a	19. Buten	8a
6. Tembetá	6b+/6c	20. Diacomisa	6c+
7. Oseina	7b	21. Trastos	6b
8. La casa del guiri	6c	22. Bártulos	6b+
9. Florida	7b+	23. Bartola	7c
10. Flor de loto	8?	24. Canalítas	6b+
11. Gengis Khan	7c	25. Fronda	7a
12. Hall	6c+	26. Gloglo	6c+
13. Exento de exergo	6c+	27. Diedro de Juanito	6a+
14. El último tatuaje	8a	28. Diedrito de Bernabelito	V+



Sector Bolo



29. Luna	7b/7b+
30. Eclipse	6c+/7a

